

Service Protection et Gestion de l'Environnement

Unité Gestion de l'Eau

A R R Ê T É
portant restrictions temporaires de certains usages de l'eau dans le département de l'Ain

**La préfète de l'Ain,
Chevalier de la Légion d'honneur,
Officier de l'Ordre national du Mérite**

Vu le code de l'environnement, notamment le titre 1^{er} du livre II et le titre 3 du livre IV ;

Vu le code général des collectivités territoriales ;

Vu le décret n° 2004-374 du 29 avril 2004 modifié relatif au pouvoir des préfets, à l'organisation et à l'action des services de l'État dans les régions et les départements ;

Vu l'arrêté ministériel du 30 juin 2023 relatif aux mesures de restriction, en période de sécheresse, portant sur le prélèvement d'eau et la consommation d'eau des installations classées pour la protection de l'environnement, et en particulier son article 5 ;

Vu l'arrêté-cadre interdépartemental n° 649 du 20 mai 2022 relatif à la gestion de la ressource en eau en période d'étiage sur l'Axe Saône ;

Vu l'arrêté-cadre « sécheresse » du 25 mars 2024 fixant le cadre des mesures de gestion et de préservation de la ressource en eau en période de sécheresse dans le département de l'Ain hors Axe Saône ;

Vu l'arrêté préfectoral du 6 décembre 2023 portant restrictions temporaires de certains usages de l'eau dans le département de l'Ain ;

Vu les conclusions de la note de situation « sécheresse » établie par la Direction Départementale des Territoires (DDT) de l'Ain en date du 20 mars 2024 ;

Vu les propositions formulées par le comité départemental restreint dédié à la gestion conjoncturelle de la sécheresse, dans le cadre de la consultation écrite organisée entre le 20 mars 2024 et le 25 mars 2024 ;

Considérant le principe d'une gestion équilibrée et durable de la ressource en eau ;

Considérant que la gestion équilibrée de la ressource doit permettre en priorité de satisfaire les exigences de la santé, de la salubrité publique, de la sécurité civile et de l'alimentation en

eau potable de la population, qu'elle doit également permettre de satisfaire ou concilier, lors des différents usages, activités ou travaux, notamment les exigences de l'agriculture, de la pêche en eau douce, de l'industrie, de la production d'énergie, en particulier pour assurer la sécurité du système électrique, des transports, du tourisme, de la protection des sites, des loisirs et des sports nautiques ainsi que de toutes autres activités humaines légalement exercées ;

Considérant que le préfet peut prendre des mesures de limitation ou de suspension provisoire des usages de l'eau, pour faire face à une menace ou aux conséquences d'accidents, de sécheresse, d'inondations ou à un risque de pénurie ;

Considérant que, pour les eaux souterraines, le niveau de la nappe sur la zone d'alerte « Dombes-Certines-Nord » s'améliore grâce aux pluies hivernales ;

Considérant que, pour les eaux souterraines, le niveau de la nappe sur la zone d'alerte « Dombes-sud » reste historiquement bas et n'a pas, à ce jour, amorcé de remontée suite aux pluies hivernales ;

Considérant que le faisceau d'indicateurs défini à l'article 4.2 de l'arrêté-cadre sécheresse départemental susvisé justifie le maintien en situation d'alerte renforcée de la zone d'alerte eaux souterraines « Dombes-Sud » ;

Considérant que le faisceau d'indicateurs défini à l'article 4.2 de l'arrêté-cadre sécheresse départemental susvisé justifie le placement en situation d'alerte de la zone d'alerte eaux souterraines « Dombes-Certines-Nord » ;

Considérant qu'il convient de prendre des mesures de suspension ou de limitation provisoire des usages de l'eau ;

Sur proposition du directeur départemental des territoires de l'Ain ;

ARRÊTE

Article 1 : Identification des situations de gestion

Pour les **eaux superficielles et leurs nappes d'accompagnement**, les niveaux de gravité de sécheresse sont les suivants :

| Zones d'alerte | Niveau de gravité |
|------------------------|----------------------|
| RIVIÈRES de BRESSE | Au-dessus des seuils |
| RIVIÈRES de DOMBES | Au-dessus des seuils |
| RIVIÈRES du BUGEY | Au-dessus des seuils |
| RIVIÈRES du HAUT-RHÔNE | Au-dessus des seuils |
| SAÔNE-AVAL | Au-dessus des seuils |

Pour les **eaux souterraines**, les niveaux de gravité de sécheresse sont les suivants :

| Zones d'alerte | Niveau de gravité |
|----------------------|----------------------|
| PLAINE de L'AIN | Au-dessus des seuils |
| DOMBES-CERTINES-NORD | Alerte |
| DOMBES-SUD | Alerte renforcée |
| PAYS de GEX | Au-dessus des seuils |
| SAÔNE-AVAL | Au-dessus des seuils |

Pour connaître le niveau de gravité des mesures de restriction qui s'appliquent selon la ressource utilisée, en application de l'article 2.2 de l'arrêté-cadre sécheresse départemental susvisé, il convient de se référer au tableau ci-dessous :

| Ressource en eau utilisée | Usages | Niveau de gravité applicable | Niveau de gravité par commune |
|---|--|--|--|
| Eaux souterraines (prélèvement dans une nappe souterraine autre que nappe d'accompagnement) | Tous usages | Celui de la zone d'alerte eaux souterraines de la commune sur laquelle le prélèvement a lieu | Cf. carte en annexe 1 Cf. tableau en annexe 4 |
| Eau potable | Liés à des activités agricoles, industrielles, commerciales et artisanales | Celui de la zone d'alerte eaux souterraines de la commune sur laquelle l'usage a lieu | Cf. carte en annexe 2 Cf. tableau en annexe 4 |
| | Autres que ceux liés à des activités agricoles, industrielles, commerciales et artisanales | Le plus élevé entre celui de la zone d'alerte eaux souterraines et celui de la zone d'alerte eaux superficielles de la commune sur laquelle l'usage a lieu | Cf. carte en annexe 3 Cf. tableau en annexe 4 |

Article 2 : Mesures de restrictions

Sur les communes concernées par les mesures de restriction hors zone d'alerte « Saône Aval », les prélèvements et l'utilisation de l'eau sont limités ou interdits conformément aux dispositions définies sur les tableaux de l'annexe 6 de l'arrêté cadre du 25 mars 2024 fixant le cadre des mesures de gestion et de préservation de la ressource en eau en période de sécheresse dans le département de l'Ain.

Les mesures de restrictions qui s'appliquent aux zones d'alerte autres que « Saône aval » figurent en annexe numéro 5 du présent arrêté.

Les prélèvements dans le Rhône ne sont pas concernés par les présentes mesures de restriction.

Article 3 : Durée de validité

Les dispositions du présent arrêté prennent effet à compter de sa date de signature et sont valables, **au plus tard, jusqu'au 31 octobre 2024.**

Article 4 : Délais et voies de recours

Cette décision est susceptible de recours devant le tribunal administratif de Lyon, y compris par voie électronique via le site www.telerecours.fr, dans les conditions fixées par l'article R. 514-3-1 du code de l'environnement.

Le présent arrêté peut être contesté :

- par recours gracieux auprès du préfet ou recours hiérarchique auprès du ministre dans un délai de deux mois à compter de sa publication ;
- par recours contentieux devant le tribunal administratif dans un délai de deux mois, soit à compter de la réponse du préfet ou du ministre, soit à l'expiration du premier délai de deux mois, le silence gardé par l'administration valant décision implicite de rejet.

Article 5 : Publication

Conformément à l'article R. 211-70 du code de l'environnement, le présent arrêté est publié au recueil des actes administratifs de la préfecture et, pendant toute la période d'application :

- sur le site internet des services de l'État dans l'Ain à l'adresse suivante :
<http://www.ain.gouv.fr>
- sur le site internet national dédié (VigiEau).

Il est également affiché, à titre informatif, en mairie de chaque commune concernée.

Article 6 : Abrogation de l'arrêté préfectoral du 6 décembre 2023

L'arrêté préfectoral en date du 6 décembre 2023 portant restrictions temporaires de certains usages de l'eau dans le département de l'Ain est annulé et remplacé par le présent arrêté.

Article 7 : Exécution

La secrétaire générale de la préfecture, le directeur départemental des territoires, le directeur départemental de la sécurité publique, la directrice de la délégation départementale de l'agence régionale de santé, le directeur départemental de la protection des populations, le commandant du groupement de gendarmerie départementale, le chef du service départemental de l'office français de la biodiversité, le président de la fédération départementale pour la pêche et la protection du milieu aquatique, ainsi que les maires des communes concernées, sont chargés, chacun en ce qui le concerne, d'assurer l'exécution du présent arrêté.

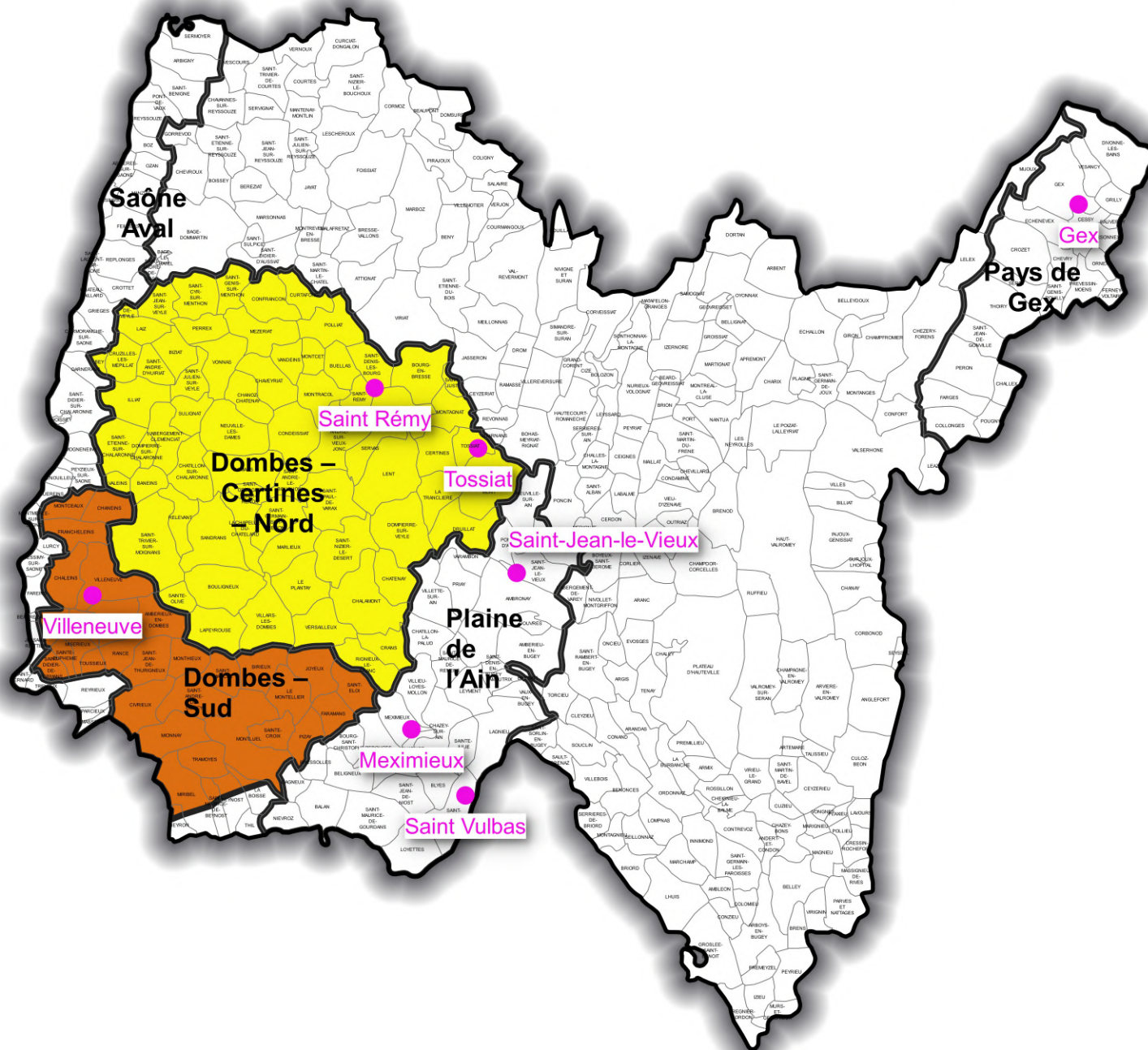
Fait à Bourg-en-Bresse, le 27 mars 2024

La préfète,
Pour la préfète,
La secrétaire générale,

Signé : Virginie GUERIN-ROBINET

Annexe 1 : Niveaux de gravité des mesures de restriction

Ressource utilisée : eaux souterraines



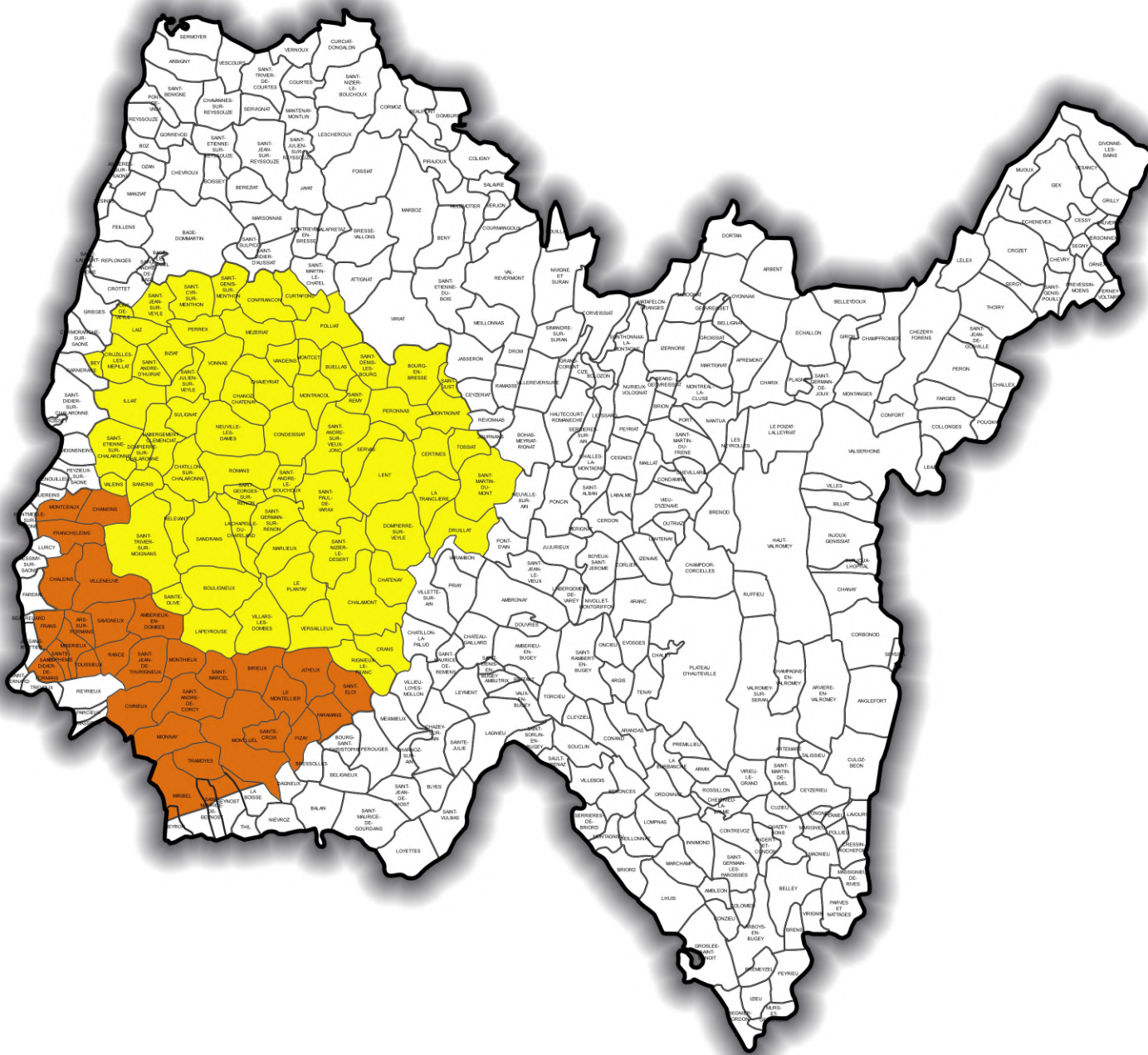
- Points de surveillance
- Pas de mesures de restriction
- Vigilance
- Alerte
- Alerte renforcée
- Crise

0 5 10 km



Annexe 2 : Niveaux de gravité des mesures de restriction

Ressource utilisée : eau potable - usages économiques



Légende

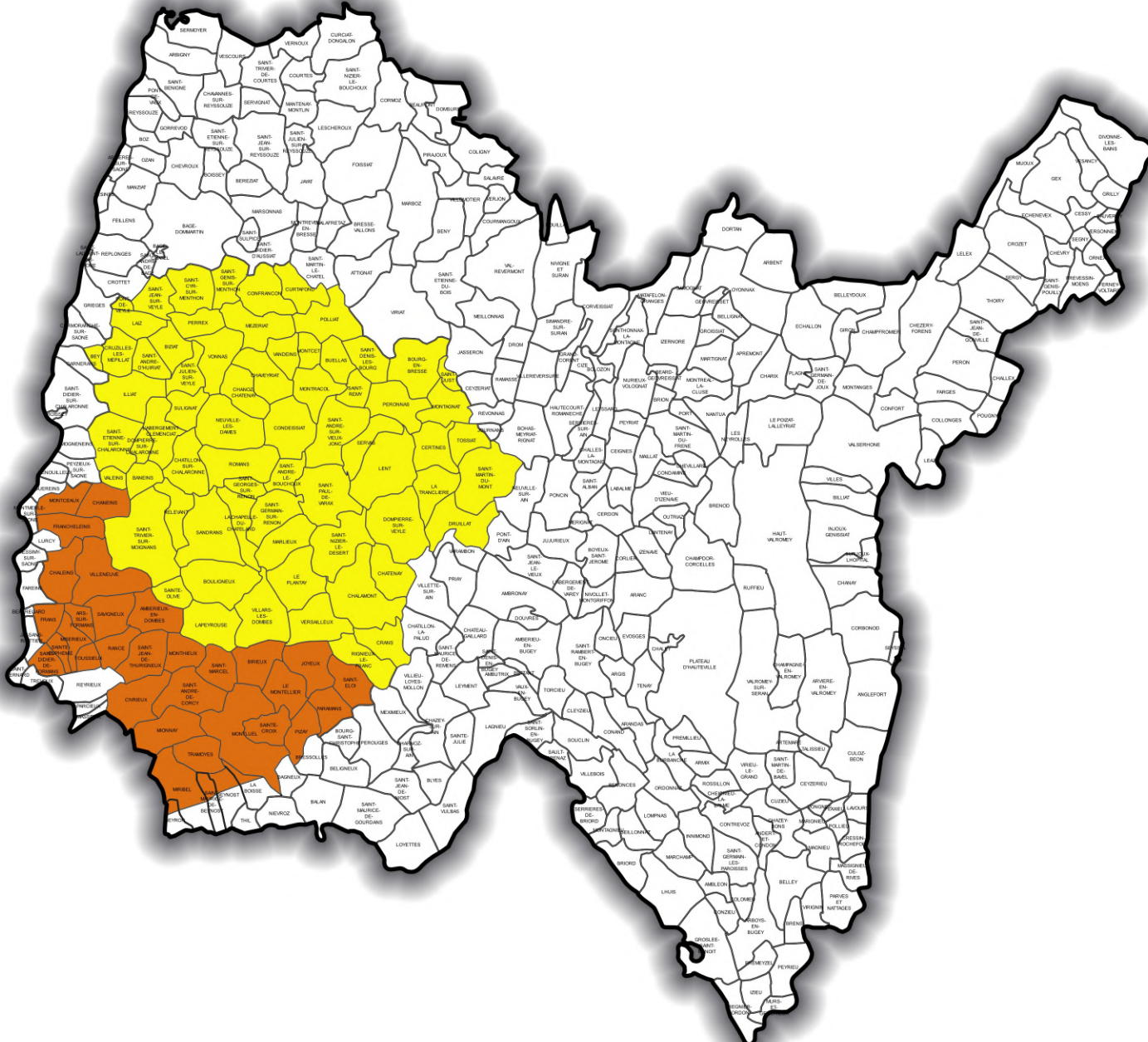
- Pas de mesures de restriction
- Vigilance
- Alerte
- Alerte renforcée
- Crise

0 5 10 km



Annexe 3 : Niveaux de gravité des mesures de restriction

Ressource utilisée : eau potable - usages domestiques



Légende

- Pas de mesures de restriction
- Vigilance
- Alerte
- Alerte renforcée
- Crise

0 5 10 km



Annexe 4 : niveaux de gravité par commune

| N° INSEE | Noms communes | Eaux superficielles | | Eaux souterraines | | Eau potable Usages économiques | Eau potable Usages domestiques |
|----------|------------------------|------------------------|--------------------|--------------------------|--------------------|--------------------------------|--------------------------------|
| | | Zones d'alerte | Niveaux de gravité | Zones d'alerte | Niveaux de gravité | Niveaux de gravité | Niveaux de gravité |
| 01004 | AMBERIEU-EN-BUGEY | Rivières du Bugey | Pas de restriction | Plaine de l'Ain | Pas de restriction | Pas de restriction | Pas de restriction |
| 01005 | AMBERIEUX-EN-DOBES | Rivières de Dombes | Pas de restriction | Dombes – Sud | Alerte renforcée | Alerte renforcée | Alerte renforcée |
| 01006 | AMBLEON | Rivières du Bugey | Pas de restriction | | | Pas de restriction | Pas de restriction |
| 01007 | AMBRONAY | Rivières du Bugey | Pas de restriction | Plaine de l'Ain | Pas de restriction | Pas de restriction | Pas de restriction |
| 01008 | AMBUTRIX | Rivières du Bugey | Pas de restriction | Plaine de l'Ain | Pas de restriction | Pas de restriction | Pas de restriction |
| 01009 | ANDERT-ET-CONDON | Rivières du Bugey | Pas de restriction | | | Pas de restriction | Pas de restriction |
| 01010 | ANGLEFORT | Rivières du Haut-Rhône | Pas de restriction | | | Pas de restriction | Pas de restriction |
| 01011 | APREMONT | Rivières du Bugey | Pas de restriction | | | Pas de restriction | Pas de restriction |
| 01012 | ARANC | Rivières du Bugey | Pas de restriction | | | Pas de restriction | Pas de restriction |
| 01013 | ARANDAS | Rivières du Bugey | Pas de restriction | | | Pas de restriction | Pas de restriction |
| 01014 | ARBENT | Rivières du Bugey | Pas de restriction | | | Pas de restriction | Pas de restriction |
| 01016 | ARBIGNY | Saône Aval | Pas de restriction | Saône Aval | Pas de restriction | Pas de restriction | Pas de restriction |
| 01015 | ARBOYS-EN-BUGEY | Rivières du Bugey | Pas de restriction | | | Pas de restriction | Pas de restriction |
| 01017 | ARGIS | Rivières du Bugey | Pas de restriction | | | Pas de restriction | Pas de restriction |
| 01019 | ARMIX | Rivières du Bugey | Pas de restriction | | | Pas de restriction | Pas de restriction |
| 01021 | ARS-SUR-FORMANS | Rivières de Dombes | Pas de restriction | Dombes – Sud | Alerte renforcée | Alerte renforcée | Alerte renforcée |
| 01022 | ARTEMARE | Rivières du Haut-Rhône | Pas de restriction | | | Pas de restriction | Pas de restriction |
| 01453 | ARVIERE-EN-VALROMEY | Rivières du Haut-Rhône | Pas de restriction | | | Pas de restriction | Pas de restriction |
| 01023 | ASNIERES-SUR-SAONE | Saône Aval | Pas de restriction | Saône Aval | Pas de restriction | Pas de restriction | Pas de restriction |
| 01024 | ATTIGNAT | Rivières de Bresse | Pas de restriction | | | Pas de restriction | Pas de restriction |
| 01025 | BAGE-DOMMARTIN | Rivières de Bresse | Pas de restriction | | | Pas de restriction | Pas de restriction |
| 01026 | BAGE-LE-CHATEL | Rivières de Bresse | Pas de restriction | | | Pas de restriction | Pas de restriction |
| 01027 | BALAN | Rivières de Dombes | Pas de restriction | Plaine de l'Ain | Pas de restriction | Pas de restriction | Pas de restriction |
| 01028 | BANEINS | Rivières de Dombes | Pas de restriction | Dombes – Certines – Nord | Alerte | Alerte | Alerte |
| 01170 | BEARD-GEOVREISSIAT | Rivières du Bugey | Pas de restriction | | | Pas de restriction | Pas de restriction |
| 01029 | BEAUPONT | Rivières de Bresse | Pas de restriction | | | Pas de restriction | Pas de restriction |
| 01030 | BEAUREGARD | Saône Aval | Pas de restriction | Saône Aval | Pas de restriction | Pas de restriction | Pas de restriction |
| 01032 | BELIGNEUX | Rivières de Dombes | Pas de restriction | Plaine de l'Ain | Pas de restriction | Pas de restriction | Pas de restriction |
| 01034 | BELLEY | Rivières du Bugey | Pas de restriction | | | Pas de restriction | Pas de restriction |
| 01035 | BELLEYDOUX | Rivières du Haut-Rhône | Pas de restriction | | | Pas de restriction | Pas de restriction |
| 01031 | BELLIGNAT | Rivières du Bugey | Pas de restriction | | | Pas de restriction | Pas de restriction |
| 01037 | BENONCES | Rivières du Bugey | Pas de restriction | | | Pas de restriction | Pas de restriction |
| 01038 | BENY | Rivières de Bresse | Pas de restriction | | | Pas de restriction | Pas de restriction |
| 01040 | BEREZIAT | Rivières de Bresse | Pas de restriction | | | Pas de restriction | Pas de restriction |
| 01041 | BETTANT | Rivières du Bugey | Pas de restriction | | | Pas de restriction | Pas de restriction |
| 01042 | BEY | Rivières de Dombes | Pas de restriction | Dombes – Certines – Nord | Alerte | Alerte | Alerte |
| 01043 | BEYNOST (Plaine) | Rivières de Dombes | Pas de restriction | Dombes – Sud | | Pas de restriction | Pas de restriction |
| N1043 | BEYNOST (Dombes) | Rivières de Dombes | Pas de restriction | Dombes – Sud | Alerte renforcée | Alerte renforcée | Alerte renforcée |
| 01044 | BILLIAT | Rivières du Haut-Rhône | Pas de restriction | | | Pas de restriction | Pas de restriction |
| 01045 | BIRIEUX | Rivières de Dombes | Pas de restriction | Dombes – Sud | Alerte renforcée | Alerte renforcée | Alerte renforcée |
| 01046 | BIZIAT | Rivières de Dombes | Pas de restriction | Dombes – Certines – Nord | Alerte | Alerte | Alerte |
| 01047 | BLYES | Rivières du Bugey | Pas de restriction | Plaine de l'Ain | Pas de restriction | Pas de restriction | Pas de restriction |
| 01245 | BOHAS-MEYRIAT-RIGNAT | Rivières du Bugey | Pas de restriction | | | Pas de restriction | Pas de restriction |
| 01050 | BOISSEY | Rivières de Bresse | Pas de restriction | | | Pas de restriction | Pas de restriction |
| 01051 | BOLOZON | Rivières du Bugey | Pas de restriction | | | Pas de restriction | Pas de restriction |
| 01052 | BOULIGNEUX | Rivières de Dombes | Pas de restriction | Dombes – Certines – Nord | Alerte | Alerte | Alerte |
| 01053 | BOURG-EN-BRESSE | Rivières de Bresse | Pas de restriction | Dombes – Certines – Nord | Alerte | Alerte | Alerte |
| 01054 | BOURG-SAINT-CHRISTOPHE | Rivières de Dombes | Pas de restriction | Plaine de l'Ain | Pas de restriction | Pas de restriction | Pas de restriction |
| 01056 | BOYEUX-SAINT-JEROME | Rivières du Bugey | Pas de restriction | | | Pas de restriction | Pas de restriction |
| 01057 | BOZ | Saône Aval | Pas de restriction | Saône Aval | Pas de restriction | Pas de restriction | Pas de restriction |
| 01058 | BREGNIER-CORDON | Rivières du Bugey | Pas de restriction | | | Pas de restriction | Pas de restriction |
| 01060 | BRENOD | Rivières du Bugey | Pas de restriction | | | Pas de restriction | Pas de restriction |
| 01061 | BRENS | Rivières du Bugey | Pas de restriction | | | Pas de restriction | Pas de restriction |
| 01130 | BRESSE-VALLONS | Rivières de Bresse | Pas de restriction | | | Pas de restriction | Pas de restriction |
| 01062 | BRESSOLLES | Rivières de Dombes | Pas de restriction | Plaine de l'Ain | Pas de restriction | Pas de restriction | Pas de restriction |
| 01063 | BRION | Rivières du Bugey | Pas de restriction | | | Pas de restriction | Pas de restriction |
| 01064 | BRIORD | Rivières du Bugey | Pas de restriction | | | Pas de restriction | Pas de restriction |
| 01065 | BUELLAS | Rivières de Dombes | Pas de restriction | Dombes – Certines – Nord | Alerte | Alerte | Alerte |
| 01067 | CEIGNES | Rivières du Bugey | Pas de restriction | | | Pas de restriction | Pas de restriction |
| 01068 | CERDON | Rivières du Bugey | Pas de restriction | | | Pas de restriction | Pas de restriction |
| 01069 | CERTINES | Rivières de Bresse | Pas de restriction | Dombes – Certines – Nord | Alerte | Alerte | Alerte |

| N° INSEE | Noms communes | Eaux superficielles | | Eaux souterraines | | Eau potable Usages économiques | Eau potable Usages domestiques |
|----------|--------------------------|------------------------|--------------------|--------------------------|--------------------|--------------------------------|--------------------------------|
| | | Zones d'alerte | Niveaux de gravité | Zones d'alerte | Niveaux de gravité | Niveaux de gravité | Niveaux de gravité |
| 01071 | CESSY | Rivières du Haut-Rhône | Pas de restriction | Pays de Gex | Pas de restriction | Pas de restriction | Pas de restriction |
| 01072 | CEYZERAT | Rivières de Bresse | Pas de restriction | | | Pas de restriction | Pas de restriction |
| 01073 | CEYZERIEU | Rivières du Haut-Rhône | Pas de restriction | | | Pas de restriction | Pas de restriction |
| 01074 | CHALAMONT | Rivières de Dombes | Pas de restriction | Dombes – Certines – Nord | Alerte | Alerte | Alerte |
| 01075 | CHALEINS | Rivières de Dombes | Pas de restriction | Dombes – Sud | Alerte renforcée | Alerte renforcée | Alerte renforcée |
| 01076 | CHALEY | Rivières du Bugey | Pas de restriction | | | Pas de restriction | Pas de restriction |
| 01077 | CHALLES-LA-MONTAGNE | Rivières du Bugey | Pas de restriction | | | Pas de restriction | Pas de restriction |
| 01078 | CHALLEX | Rivières du Haut-Rhône | Pas de restriction | Pays de Gex | Pas de restriction | Pas de restriction | Pas de restriction |
| 01079 | CHAMPAGNE-EN-VALROMEY | Rivières du Haut-Rhône | Pas de restriction | | | Pas de restriction | Pas de restriction |
| 01080 | CHAMPDOR-CORCELLES | Rivières du Bugey | Pas de restriction | | | Pas de restriction | Pas de restriction |
| 01081 | CHAMPFROMIER | Rivières du Haut-Rhône | Pas de restriction | | | Pas de restriction | Pas de restriction |
| 01082 | CHANAY | Rivières du Haut-Rhône | Pas de restriction | | | Pas de restriction | Pas de restriction |
| 01083 | CHANEINS | Rivières de Dombes | Pas de restriction | Dombes – Sud | Alerte renforcée | Alerte renforcée | Alerte renforcée |
| 01084 | CHANOZ-CHATENAY | Rivières de Dombes | Pas de restriction | Dombes – Certines – Nord | Alerte | Alerte | Alerte |
| 01087 | CHARIX | Rivières du Haut-Rhône | Pas de restriction | | | Pas de restriction | Pas de restriction |
| 01088 | CHARNOZ-SUR-AIN | Rivières de Dombes | Pas de restriction | Plaine de l'Ain | Pas de restriction | Pas de restriction | Pas de restriction |
| 01089 | CHATEAU-GAILLARD | Rivières du Bugey | Pas de restriction | Plaine de l'Ain | Pas de restriction | Pas de restriction | Pas de restriction |
| 01090 | CHATENAY | Rivières de Dombes | Pas de restriction | Dombes – Certines – Nord | Alerte | Alerte | Alerte |
| 01092 | CHATILLON-LA-PALUD | Rivières de Dombes | Pas de restriction | Plaine de l'Ain | Pas de restriction | Pas de restriction | Pas de restriction |
| 01093 | CHATILLON-SUR-CHALARONNE | Rivières de Dombes | Pas de restriction | Dombes – Certines – Nord | Alerte | Alerte | Alerte |
| 01094 | CHAVANNES-SUR-REYSSOUZE | Rivières de Bresse | Pas de restriction | | | Pas de restriction | Pas de restriction |
| 01096 | CHAVEYRIAT | Rivières de Dombes | Pas de restriction | Dombes – Certines – Nord | Alerte | Alerte | Alerte |
| 01098 | CHAZEY-BONS | Rivières du Bugey | Pas de restriction | | | Pas de restriction | Pas de restriction |
| 01099 | CHAZEY-SUR-AIN | Rivières du Bugey | Pas de restriction | Plaine de l'Ain | Pas de restriction | Pas de restriction | Pas de restriction |
| 01100 | CHEIGNIEU-LA-BALME | Rivières du Bugey | Pas de restriction | | | Pas de restriction | Pas de restriction |
| 01101 | CHEVILLARD | Rivières du Bugey | Pas de restriction | | | Pas de restriction | Pas de restriction |
| 01102 | CHEVROUX | Rivières de Bresse | Pas de restriction | | | Pas de restriction | Pas de restriction |
| 01103 | CHEVRY | Rivières du Haut-Rhône | Pas de restriction | Pays de Gex | Pas de restriction | Pas de restriction | Pas de restriction |
| 01104 | CHEZERY-FORENS | Rivières du Haut-Rhône | Pas de restriction | | | Pas de restriction | Pas de restriction |
| 01105 | CIVRIEUX | Rivières de Dombes | Pas de restriction | Dombes – Sud | Alerte renforcée | Alerte renforcée | Alerte renforcée |
| 01106 | CIZE | Rivières du Bugey | Pas de restriction | | | Pas de restriction | Pas de restriction |
| 01107 | CLEYZIEU | Rivières du Bugey | Pas de restriction | | | Pas de restriction | Pas de restriction |
| 01108 | COLIGNY | Rivières de Bresse | Pas de restriction | | | Pas de restriction | Pas de restriction |
| 01109 | COLLONGES | Rivières du Haut-Rhône | Pas de restriction | Pays de Gex | Pas de restriction | Pas de restriction | Pas de restriction |
| 01110 | COLOMIEU | Rivières du Bugey | Pas de restriction | | | Pas de restriction | Pas de restriction |
| 01111 | CONAND | Rivières du Bugey | Pas de restriction | | | Pas de restriction | Pas de restriction |
| 01112 | CONDAMINE | Rivières du Bugey | Pas de restriction | | | Pas de restriction | Pas de restriction |
| 01113 | CONDEISSIAT | Rivières de Dombes | Pas de restriction | Dombes – Certines – Nord | Alerte | Alerte | Alerte |
| 01114 | CONFORT | Rivières du Haut-Rhône | Pas de restriction | | | Pas de restriction | Pas de restriction |
| 01115 | CONFANCON | Rivières de Dombes | Pas de restriction | Dombes – Certines – Nord | Alerte | Alerte | Alerte |
| 01116 | CONTREVOZ | Rivières du Bugey | Pas de restriction | | | Pas de restriction | Pas de restriction |
| 01117 | CONZIEU | Rivières du Bugey | Pas de restriction | | | Pas de restriction | Pas de restriction |
| 01118 | CORBONOD | Rivières du Haut-Rhône | Pas de restriction | | | Pas de restriction | Pas de restriction |
| 01121 | CORLIER | Rivières du Bugey | Pas de restriction | | | Pas de restriction | Pas de restriction |
| 01123 | CORMORANCHE-SUR-SAONE | Saône Aval | Pas de restriction | Saône Aval | Pas de restriction | Pas de restriction | Pas de restriction |
| 01124 | CORMOZ | Rivières de Bresse | Pas de restriction | | | Pas de restriction | Pas de restriction |
| 01125 | CORVEISSIAT | Rivières du Bugey | Pas de restriction | | | Pas de restriction | Pas de restriction |
| 01127 | COURMANGOUX | Rivières de Bresse | Pas de restriction | | | Pas de restriction | Pas de restriction |
| 01128 | COURTES | Rivières de Bresse | Pas de restriction | | | Pas de restriction | Pas de restriction |
| 01129 | CRANS | Rivières de Dombes | Pas de restriction | Dombes – Certines – Nord | Alerte | Alerte | Alerte |
| 01133 | CRESSIN-ROCHEFORT | Rivières du Haut-Rhône | Pas de restriction | | | Pas de restriction | Pas de restriction |
| 01134 | CROTTET | Saône Aval | Pas de restriction | Saône Aval | Pas de restriction | Pas de restriction | Pas de restriction |
| 01135 | CROZET | Rivières du Haut-Rhône | Pas de restriction | Pays de Gex | Pas de restriction | Pas de restriction | Pas de restriction |
| 01136 | CRUZILLES-LES-MEPILLAT | Rivières de Dombes | Pas de restriction | Dombes – Certines – Nord | Alerte | Alerte | Alerte |
| 01138 | CULOZ-BEON | Rivières du Haut-Rhône | Pas de restriction | | | Pas de restriction | Pas de restriction |
| 01139 | CURCIAT-DONGALON | Rivières de Bresse | Pas de restriction | | | Pas de restriction | Pas de restriction |

| N° INSEE | Noms communes | Eaux superficielles | | Eaux souterraines | | Eau potable Usages économiques | Eau potable Usages domestiques |
|----------|--------------------------|------------------------|--------------------|--------------------------|--------------------|--------------------------------|--------------------------------|
| | | Zones d'alerte | Niveaux de gravité | Zones d'alerte | Niveaux de gravité | Niveaux de gravité | Niveaux de gravité |
| 01140 | CURTAFFOND | Rivières de Dombes | Pas de restriction | Dombes – Certines – Nord | Alerte | Alerte | Alerte |
| 01141 | CUZIEU | Rivières du Bugey | Pas de restriction | | | Pas de restriction | Pas de restriction |
| 01142 | DAGNEUX | Rivières de Dombes | Pas de restriction | Plaine de l'Ain | Pas de restriction | Pas de restriction | Pas de restriction |
| 01143 | DIVONNE-LES-BAINS | Rivières du Haut-Rhône | Pas de restriction | Pays de Gex | Pas de restriction | Pas de restriction | Pas de restriction |
| 01146 | DOMPIERRE-SUR-CHALARONNE | Rivières de Dombes | Pas de restriction | Dombes – Certines – Nord | Alerte | Alerte | Alerte |
| 01145 | DOMPIERRE-SUR-VEYLE | Rivières de Dombes | Pas de restriction | Dombes – Certines – Nord | Alerte | Alerte | Alerte |
| 01147 | DOMSURE | Rivières de Bresse | Pas de restriction | | | Pas de restriction | Pas de restriction |
| 01148 | DORTAN | Rivières du Bugey | Pas de restriction | | | Pas de restriction | Pas de restriction |
| 01149 | DOUVRES | Rivières du Bugey | Pas de restriction | Plaine de l'Ain | Pas de restriction | Pas de restriction | Pas de restriction |
| 01150 | DROM | Rivières du Bugey | Pas de restriction | | | Pas de restriction | Pas de restriction |
| 01151 | DRUILLAT | Rivières de Bresse | Pas de restriction | Dombes – Certines – Nord | Alerte | Alerte | Alerte |
| 01152 | ECHALLON | Rivières du Haut-Rhône | Pas de restriction | | | Pas de restriction | Pas de restriction |
| 01153 | ECHENEVEX | Rivières du Haut-Rhône | Pas de restriction | Pays de Gex | Pas de restriction | Pas de restriction | Pas de restriction |
| 01155 | EVOSGES | Rivières du Bugey | Pas de restriction | | | Pas de restriction | Pas de restriction |
| 01156 | FARAMANS | Rivières de Dombes | Pas de restriction | Dombes – Sud | Alerte renforcée | Alerte renforcée | Alerte renforcée |
| 01157 | FAREINS | Saône Aval | Pas de restriction | Saône Aval | Pas de restriction | Pas de restriction | Pas de restriction |
| 01158 | FARGES | Rivières du Haut-Rhône | Pas de restriction | Pays de Gex | Pas de restriction | Pas de restriction | Pas de restriction |
| 01159 | FEILLES | Saône Aval | Pas de restriction | Saône Aval | Pas de restriction | Pas de restriction | Pas de restriction |
| 01160 | FERNEY-VOLTAIRE | Rivières du Haut-Rhône | Pas de restriction | Pays de Gex | Pas de restriction | Pas de restriction | Pas de restriction |
| 01162 | FLAXIEU | Rivières du Haut-Rhône | Pas de restriction | | | Pas de restriction | Pas de restriction |
| 01163 | FOISSIAT | Rivières de Bresse | Pas de restriction | | | Pas de restriction | Pas de restriction |
| 01165 | FRANCHELEINS | Rivières de Dombes | Pas de restriction | Dombes – Sud | Alerte renforcée | Alerte renforcée | Alerte renforcée |
| 01166 | FRANS | Rivières de Dombes | Pas de restriction | Dombes – Sud | Alerte renforcée | Alerte renforcée | Alerte renforcée |
| 01167 | GARNERANS | Saône Aval | Pas de restriction | Saône Aval | Pas de restriction | Pas de restriction | Pas de restriction |
| 01169 | GENOUILLEUX | Saône Aval | Pas de restriction | Saône Aval | Pas de restriction | Pas de restriction | Pas de restriction |
| 01171 | GEOVREISSET | Rivières du Bugey | Pas de restriction | | | Pas de restriction | Pas de restriction |
| 01173 | GEX | Rivières du Haut-Rhône | Pas de restriction | Pays de Gex | Pas de restriction | Pas de restriction | Pas de restriction |
| 01174 | GIRON | Rivières du Haut-Rhône | Pas de restriction | | | Pas de restriction | Pas de restriction |
| 01175 | GORREVOD | Rivières de Bresse | Pas de restriction | | | Pas de restriction | Pas de restriction |
| 01177 | GRAND-CORENT | Rivières du Bugey | Pas de restriction | | | Pas de restriction | Pas de restriction |
| 01179 | GRIEGES | Saône Aval | Pas de restriction | Saône Aval | Pas de restriction | Pas de restriction | Pas de restriction |
| 01180 | GRILLY | Rivières du Haut-Rhône | Pas de restriction | Pays de Gex | Pas de restriction | Pas de restriction | Pas de restriction |
| 01181 | GROSSIAT | Rivières du Bugey | Pas de restriction | | | Pas de restriction | Pas de restriction |
| 01338 | GROSLEE-SAINT-BENOIT | Rivières du Bugey | Pas de restriction | | | Pas de restriction | Pas de restriction |
| 01183 | GUEREINS | Saône Aval | Pas de restriction | Saône Aval | Pas de restriction | Pas de restriction | Pas de restriction |
| 01187 | HAUT-VALROMEY | Rivières du Haut-Rhône | Pas de restriction | | | Pas de restriction | Pas de restriction |
| 01184 | HAUTECOURT-ROMANCHE | Rivières du Bugey | Pas de restriction | | | Pas de restriction | Pas de restriction |
| 01188 | ILLIAT | Rivières de Dombes | Pas de restriction | Dombes – Certines – Nord | Alerte | Alerte | Alerte |
| 01189 | INJOUX-GENISSIAT | Rivières du Haut-Rhône | Pas de restriction | | | Pas de restriction | Pas de restriction |
| 01190 | INNIMOND | Rivières du Bugey | Pas de restriction | | | Pas de restriction | Pas de restriction |
| 01191 | IZENAVE | Rivières du Bugey | Pas de restriction | | | Pas de restriction | Pas de restriction |
| 01192 | IZERNORE | Rivières du Bugey | Pas de restriction | | | Pas de restriction | Pas de restriction |
| 01193 | IZIEU | Rivières du Bugey | Pas de restriction | | | Pas de restriction | Pas de restriction |
| 01194 | JASSANS-RIOTTIER | Saône Aval | Pas de restriction | Saône Aval | Pas de restriction | Pas de restriction | Pas de restriction |
| 01195 | JASSERON | Rivières de Bresse | Pas de restriction | | | Pas de restriction | Pas de restriction |
| 01196 | JAYAT | Rivières de Bresse | Pas de restriction | | | Pas de restriction | Pas de restriction |
| 01197 | JOURNANS | Rivières de Bresse | Pas de restriction | | | Pas de restriction | Pas de restriction |
| 01198 | JOYEUX | Rivières de Dombes | Pas de restriction | Dombes – Sud | Alerte renforcée | Alerte renforcée | Alerte renforcée |
| 01199 | JUJURIEUX | Rivières du Bugey | Pas de restriction | Plaine de l'Ain | Pas de restriction | Pas de restriction | Pas de restriction |
| 01001 | L'ABERGEMENT-CLEMENCIAT | Rivières de Dombes | Pas de restriction | Dombes – Certines – Nord | Alerte | Alerte | Alerte |
| 01002 | L'ABERGEMENT-DE-VAREY | Rivières du Bugey | Pas de restriction | | | Pas de restriction | Pas de restriction |
| 01049 | LA BOISSE (Plaine) | Rivières de Dombes | Pas de restriction | Dombes – Sud | | Pas de restriction | Pas de restriction |
| 01049 | LA BOISSE (Dombes) | Rivières de Dombes | Pas de restriction | Dombes – Sud | Alerte renforcée | Alerte renforcée | Alerte renforcée |
| 01066 | LA BURBANICHE | Rivières du Bugey | Pas de restriction | | | Pas de restriction | Pas de restriction |
| 01085 | LA CHAPELLE-DU-CHATELARD | Rivières de Dombes | Pas de restriction | Dombes – Certines – Nord | Alerte | Alerte | Alerte |
| 01425 | LA TRANCLIÈRE | Rivières de Bresse | Pas de restriction | Dombes – Certines – Nord | Alerte | Alerte | Alerte |
| 01200 | LABALME | Rivières du Bugey | Pas de restriction | | | Pas de restriction | Pas de restriction |
| 01202 | LAGNIEU | Rivières du Bugey | Pas de restriction | Plaine de l'Ain | Pas de restriction | Pas de restriction | Pas de restriction |
| 01203 | LAIZ | Rivières de Dombes | Pas de restriction | Dombes – Certines – Nord | Alerte | Alerte | Alerte |
| 01206 | LANTENAY | Rivières du Bugey | Pas de restriction | | | Pas de restriction | Pas de restriction |

| N° INSEE | Noms communes | Eaux superficielles | | Eaux souterraines | | Eau potable Usages économiques | Eau potable Usages domestiques |
|----------|----------------------|------------------------|--------------------|--------------------------|--------------------|--------------------------------|--------------------------------|
| | | Zones d'alerte | Niveaux de gravité | Zones d'alerte | Niveaux de gravité | Niveaux de gravité | Niveaux de gravité |
| 01207 | LAPEYROUSE | Rivières de Dombes | Pas de restriction | Dombes – Certines – Nord | Alerte | Alerte | Alerte |
| 01208 | LAVOURS | Rivières du Haut-Rhône | Pas de restriction | | | Pas de restriction | Pas de restriction |
| 01260 | LE MONTELLIER | Rivières de Dombes | Pas de restriction | Dombes – Sud | Alerte renforcée | Alerte renforcée | Alerte renforcée |
| 01299 | LE PLANTAY | Rivières de Dombes | Pas de restriction | Dombes – Certines – Nord | Alerte | Alerte | Alerte |
| 01204 | LE POIZAT-LALLEYRIAT | Rivières du Haut-Rhône | Pas de restriction | | | Pas de restriction | Pas de restriction |
| 01209 | LEAZ | Rivières du Haut-Rhône | Pas de restriction | | | Pas de restriction | Pas de restriction |
| 01210 | LELEX | Rivières du Haut-Rhône | Pas de restriction | | | Pas de restriction | Pas de restriction |
| 01211 | LENT | Rivières de Dombes | Pas de restriction | Dombes – Certines – Nord | Alerte | Alerte | Alerte |
| 01274 | LES NEYROLLES | Rivières du Bugey | Pas de restriction | | | Pas de restriction | Pas de restriction |
| 01212 | LESCHEROUX | Rivières de Bresse | Pas de restriction | | | Pas de restriction | Pas de restriction |
| 01213 | LEYMENT | Rivières du Bugey | Pas de restriction | Plaine de l'Ain | Pas de restriction | Pas de restriction | Pas de restriction |
| 01214 | LEYSSARD | Rivières du Bugey | Pas de restriction | | | Pas de restriction | Pas de restriction |
| 01216 | LHUIS | Rivières du Bugey | Pas de restriction | | | Pas de restriction | Pas de restriction |
| 01219 | LOMPNAS | Rivières du Bugey | Pas de restriction | | | Pas de restriction | Pas de restriction |
| 01224 | LOYETTES | Rivières du Bugey | Pas de restriction | Plaine de l'Ain | Pas de restriction | Pas de restriction | Pas de restriction |
| 01225 | LURCY | Saône Aval | Pas de restriction | Saône Aval | Pas de restriction | Pas de restriction | Pas de restriction |
| 01227 | MAGNIEU | Rivières du Haut-Rhône | Pas de restriction | | | Pas de restriction | Pas de restriction |
| 01228 | MAILLAT | Rivières du Bugey | Pas de restriction | | | Pas de restriction | Pas de restriction |
| 01229 | MALAFRETAZ | Rivières de Bresse | Pas de restriction | | | Pas de restriction | Pas de restriction |
| 01230 | MANTENAY-MONTLIN | Rivières de Bresse | Pas de restriction | | | Pas de restriction | Pas de restriction |
| 01231 | MANZIAT | Saône Aval | Pas de restriction | Saône Aval | Pas de restriction | Pas de restriction | Pas de restriction |
| 01232 | MARBOZ | Rivières de Bresse | Pas de restriction | | | Pas de restriction | Pas de restriction |
| 01233 | MARCHAMP | Rivières du Bugey | Pas de restriction | | | Pas de restriction | Pas de restriction |
| 01234 | MARIGNIEU | Rivières du Haut-Rhône | Pas de restriction | | | Pas de restriction | Pas de restriction |
| 01235 | MARLIEUX | Rivières de Dombes | Pas de restriction | Dombes – Certines – Nord | Alerte | Alerte | Alerte |
| 01236 | MARSONNAS | Rivières de Bresse | Pas de restriction | | | Pas de restriction | Pas de restriction |
| 01237 | MARTIGNAT | Rivières du Bugey | Pas de restriction | | | Pas de restriction | Pas de restriction |
| 01238 | MASSIEUX | Saône Aval | Pas de restriction | Saône Aval | Pas de restriction | Pas de restriction | Pas de restriction |
| 01239 | MASSIGNIEU-DE-RIVES | Rivières du Haut-Rhône | Pas de restriction | | | Pas de restriction | Pas de restriction |
| 01240 | MATAFELON-GRANGES | Rivières du Bugey | Pas de restriction | | | Pas de restriction | Pas de restriction |
| 01241 | MEILLONNAS | Rivières de Bresse | Pas de restriction | | | Pas de restriction | Pas de restriction |
| 01242 | MERIGNAT | Rivières du Bugey | Pas de restriction | | | Pas de restriction | Pas de restriction |
| 01243 | MESSIMY-SUR-SAONE | Saône Aval | Pas de restriction | Saône Aval | Pas de restriction | Pas de restriction | Pas de restriction |
| 01244 | MEXIMIEUX | Rivières de Dombes | Pas de restriction | Plaine de l'Ain | Pas de restriction | Pas de restriction | Pas de restriction |
| 01246 | MEZERIAT | Rivières de Dombes | Pas de restriction | Dombes – Certines – Nord | Alerte | Alerte | Alerte |
| 01247 | MIJOUX | Rivières du Haut-Rhône | Pas de restriction | | | Pas de restriction | Pas de restriction |
| 01248 | MIONNAY | Rivières de Dombes | Pas de restriction | Dombes – Sud | Alerte renforcée | Alerte renforcée | Alerte renforcée |
| 01249 | MIRIBEL (Dombes) | Rivières de Dombes | Pas de restriction | Dombes – Sud | Alerte renforcée | Alerte renforcée | Alerte renforcée |
| 01249 | MIRIBEL (Plaine) | Rivières de Dombes | Pas de restriction | Dombes – Sud | | Pas de restriction | Pas de restriction |
| 01250 | MISERIEUX | Rivières de Dombes | Pas de restriction | Dombes – Sud | Alerte renforcée | Alerte renforcée | Alerte renforcée |
| 01252 | MOGNENEINS | Saône Aval | Pas de restriction | Saône Aval | Pas de restriction | Pas de restriction | Pas de restriction |
| 01254 | MONTAGNAT | Rivières de Bresse | Pas de restriction | Dombes – Certines – Nord | Alerte | Alerte | Alerte |
| 01255 | MONTAGNIEU | Rivières du Bugey | Pas de restriction | | | Pas de restriction | Pas de restriction |
| 01257 | MONTANGES | Rivières du Haut-Rhône | Pas de restriction | | | Pas de restriction | Pas de restriction |
| 01258 | MONTCEAUX | Rivières de Dombes | Pas de restriction | Dombes – Sud | Alerte renforcée | Alerte renforcée | Alerte renforcée |
| 01259 | MONTCET | Rivières de Dombes | Pas de restriction | Dombes – Certines – Nord | Alerte | Alerte | Alerte |
| 01261 | MONTHIEUX | Rivières de Dombes | Pas de restriction | Dombes – Sud | Alerte renforcée | Alerte renforcée | Alerte renforcée |
| 01262 | MONTLUEL | Rivières de Dombes | Pas de restriction | Dombes – Sud | Alerte renforcée | Alerte renforcée | Alerte renforcée |
| 01263 | MONTMERLE-SUR-SAONE | Saône Aval | Pas de restriction | Saône Aval | Pas de restriction | Pas de restriction | Pas de restriction |
| 01264 | MONTRACOL | Rivières de Dombes | Pas de restriction | Dombes – Certines – Nord | Alerte | Alerte | Alerte |
| 01265 | MONTREAL-LA-CLUSE | Rivières du Bugey | Pas de restriction | | | Pas de restriction | Pas de restriction |
| 01266 | MONTREVEL-EN-BRESSE | Rivières de Bresse | Pas de restriction | | | Pas de restriction | Pas de restriction |
| 01268 | MURS-ET-GELIGNIEUX | Rivières du Bugey | Pas de restriction | | | Pas de restriction | Pas de restriction |
| 01269 | NANTUA | Rivières du Bugey | Pas de restriction | | | Pas de restriction | Pas de restriction |
| 01272 | NEUVILLE-LES-DAMES | Rivières de Dombes | Pas de restriction | Dombes – Certines – Nord | Alerte | Alerte | Alerte |
| 01273 | NEUVILLE-SUR-AIN | Rivières du Bugey | Pas de restriction | Plaine de l'Ain | Pas de restriction | Pas de restriction | Pas de restriction |
| 01275 | NEYRON (Dombes) | Rivières de Dombes | Pas de restriction | Dombes – Sud | Alerte renforcée | Alerte renforcée | Alerte renforcée |
| 01275 | NEYRON (Plaine) | Rivières de Dombes | Pas de restriction | Dombes – Sud | | Pas de restriction | Pas de restriction |
| 01276 | NIEVROZ | Rivières de Dombes | Pas de restriction | Plaine de l'Ain | Pas de restriction | Pas de restriction | Pas de restriction |
| 01095 | NIVIGNE ET SURAN | Rivières du Bugey | Pas de restriction | | | Pas de restriction | Pas de restriction |
| 01277 | NIVOLLET-MONTGRIFFON | Rivières du Bugey | Pas de restriction | | | Pas de restriction | Pas de restriction |
| 01267 | NURIEUX-VOLOGNAT | Rivières du Bugey | Pas de restriction | | | Pas de restriction | Pas de restriction |

| N° INSEE | Noms communes | Eaux superficielles | | Eaux souterraines | | Eau potable Usages économiques | Eau potable Usages domestiques |
|----------|-----------------------------|------------------------|--------------------|--------------------------|--------------------|--------------------------------|--------------------------------|
| | | Zones d'alerte | Niveaux de gravité | Zones d'alerte | Niveaux de gravité | Niveaux de gravité | Niveaux de gravité |
| 01279 | ONCIEU | Rivières du Bugey | Pas de restriction | | | Pas de restriction | Pas de restriction |
| 01280 | ORDONNAZ | Rivières du Bugey | Pas de restriction | | | Pas de restriction | Pas de restriction |
| 01281 | ORNEX | Rivières du Haut-Rhône | Pas de restriction | Pays de Gex | Pas de restriction | Pas de restriction | Pas de restriction |
| 01282 | OUTRIAZ | Rivières du Bugey | Pas de restriction | | | Pas de restriction | Pas de restriction |
| 01283 | OYONNAX | Rivières du Bugey | Pas de restriction | | | Pas de restriction | Pas de restriction |
| 01284 | OZAN | Saône Aval | Pas de restriction | Saône Aval | Pas de restriction | Pas de restriction | Pas de restriction |
| 01285 | PARCIEUX | Saône Aval | Pas de restriction | Saône Aval | Pas de restriction | Pas de restriction | Pas de restriction |
| 01286 | PARVES ET NATTAGES | Rivières du Haut-Rhône | Pas de restriction | | | Pas de restriction | Pas de restriction |
| 01288 | PERON | Rivières du Haut-Rhône | Pas de restriction | Pays de Gex | Pas de restriction | Pas de restriction | Pas de restriction |
| 01289 | PERONNAS | Rivières de Dombes | Pas de restriction | Dombes – Certines – Nord | Alerte | Alerte | Alerte |
| 01290 | PEROUGES | Rivières de Dombes | Pas de restriction | Plaine de l'Ain | Pas de restriction | Pas de restriction | Pas de restriction |
| 01291 | PERREX | Rivières de Dombes | Pas de restriction | Dombes – Certines – Nord | Alerte | Alerte | Alerte |
| 01293 | PEYRIAT | Rivières du Bugey | Pas de restriction | | | Pas de restriction | Pas de restriction |
| 01294 | PEYRIEU | Rivières du Bugey | Pas de restriction | | | Pas de restriction | Pas de restriction |
| 01295 | PEYZIEUX-SUR-SAONE | Saône Aval | Pas de restriction | Saône Aval | Pas de restriction | Pas de restriction | Pas de restriction |
| 01296 | PIRAJOUX | Rivières de Bresse | Pas de restriction | | | Pas de restriction | Pas de restriction |
| 01297 | PIZAY | Rivières de Dombes | Pas de restriction | Dombes – Sud | Alerte renforcée | Alerte renforcée | Alerte renforcée |
| 01298 | PLAGNE | Rivières du Haut-Rhône | Pas de restriction | | | Pas de restriction | Pas de restriction |
| 01185 | PLATEAU D'HAUTEVILLE | Rivières du Bugey | Pas de restriction | | | Pas de restriction | Pas de restriction |
| 01301 | POLLIAT | Rivières de Dombes | Pas de restriction | Dombes – Certines – Nord | Alerte | Alerte | Alerte |
| 01302 | POLLIEU | Rivières du Haut-Rhône | Pas de restriction | | | Pas de restriction | Pas de restriction |
| 01303 | PONCIN | Rivières du Bugey | Pas de restriction | | | Pas de restriction | Pas de restriction |
| 01304 | PONT-D'AIN | Rivières du Bugey | Pas de restriction | Plaine de l'Ain | Pas de restriction | Pas de restriction | Pas de restriction |
| 01305 | PONT-DE-VAUX | Saône Aval | Pas de restriction | Saône Aval | Pas de restriction | Pas de restriction | Pas de restriction |
| 01306 | PONT-DE-VEYLE | Rivières de Dombes | Pas de restriction | Dombes – Certines – Nord | Alerte | Alerte | Alerte |
| 01307 | PORT | Rivières du Bugey | Pas de restriction | | | Pas de restriction | Pas de restriction |
| 01308 | POUGNY | Rivières du Haut-Rhône | Pas de restriction | Pays de Gex | Pas de restriction | Pas de restriction | Pas de restriction |
| 01309 | POUILLAT | Rivières du Bugey | Pas de restriction | | | Pas de restriction | Pas de restriction |
| 01310 | PREMEYZEL | Rivières du Bugey | Pas de restriction | | | Pas de restriction | Pas de restriction |
| 01311 | PREMILLIEU | Rivières du Bugey | Pas de restriction | | | Pas de restriction | Pas de restriction |
| 01313 | PREVESSIN-MOENS | Rivières du Haut-Rhône | Pas de restriction | Pays de Gex | Pas de restriction | Pas de restriction | Pas de restriction |
| 01314 | PRIAY | Rivières de Dombes | Pas de restriction | Plaine de l'Ain | Pas de restriction | Pas de restriction | Pas de restriction |
| 01317 | RAMASSE | Rivières du Bugey | Pas de restriction | | | Pas de restriction | Pas de restriction |
| 01318 | RANCE | Rivières de Dombes | Pas de restriction | Dombes – Sud | Alerte renforcée | Alerte renforcée | Alerte renforcée |
| 01319 | RELEVANT | Rivières de Dombes | Pas de restriction | Dombes – Certines – Nord | Alerte | Alerte | Alerte |
| 01320 | REPLONGES | Saône Aval | Pas de restriction | Saône Aval | Pas de restriction | Pas de restriction | Pas de restriction |
| 01321 | REVONNAS | Rivières de Bresse | Pas de restriction | | | Pas de restriction | Pas de restriction |
| 01322 | REYRIEUX | Saône Aval | Pas de restriction | Saône Aval | Pas de restriction | Pas de restriction | Pas de restriction |
| 01323 | REYSSOUZE | Saône Aval | Pas de restriction | Saône Aval | Pas de restriction | Pas de restriction | Pas de restriction |
| 01325 | RIGNIEUX-LE-FRANC | Rivières de Dombes | Pas de restriction | Dombes – Certines – Nord | Alerte | Alerte | Alerte |
| 01328 | ROMANS | Rivières de Dombes | Pas de restriction | Dombes – Certines – Nord | Alerte | Alerte | Alerte |
| 01329 | ROSSILLON | Rivières du Bugey | Pas de restriction | | | Pas de restriction | Pas de restriction |
| 01330 | RUFFIEU | Rivières du Haut-Rhône | Pas de restriction | | | Pas de restriction | Pas de restriction |
| 01331 | SAINT-ALBAN | Rivières du Bugey | Pas de restriction | | | Pas de restriction | Pas de restriction |
| 01334 | SAINT-ANDRE-D'HUIRIAT | Rivières de Dombes | Pas de restriction | Dombes – Certines – Nord | Alerte | Alerte | Alerte |
| 01332 | SAINT-ANDRE-DE-BAGE | Rivières de Bresse | Pas de restriction | | | Pas de restriction | Pas de restriction |
| 01333 | SAINT-ANDRE-DE-CORCY | Rivières de Dombes | Pas de restriction | Dombes – Sud | Alerte renforcée | Alerte renforcée | Alerte renforcée |
| 01335 | SAINT-ANDRE-LE-BOUCHOUX | Rivières de Dombes | Pas de restriction | Dombes – Certines – Nord | Alerte | Alerte | Alerte |
| 01336 | SAINT-ANDRE-SUR-VIEUX-JONC | Rivières de Dombes | Pas de restriction | Dombes – Certines – Nord | Alerte | Alerte | Alerte |
| 01337 | SAINT-BENIGNE | Saône Aval | Pas de restriction | Saône Aval | Pas de restriction | Pas de restriction | Pas de restriction |
| 01339 | SAINT-BERNARD | Saône Aval | Pas de restriction | Saône Aval | Pas de restriction | Pas de restriction | Pas de restriction |
| 01343 | SAINT-CYR-SUR-MENTHON | Rivières de Dombes | Pas de restriction | Dombes – Certines – Nord | Alerte | Alerte | Alerte |
| 01345 | SAINT-DENIS-EN-BUGEY | Rivières du Bugey | Pas de restriction | Plaine de l'Ain | Pas de restriction | Pas de restriction | Pas de restriction |
| 01344 | SAINT-DENIS-LES-BOURG | Rivières de Dombes | Pas de restriction | Dombes – Certines – Nord | Alerte | Alerte | Alerte |
| 01346 | SAINT-DIDIER-D'AUSSIAT | Rivières de Bresse | Pas de restriction | | | Pas de restriction | Pas de restriction |
| 01347 | SAINT-DIDIER-DE-FORMANS | Rivières de Dombes | Pas de restriction | Dombes – Sud | Alerte renforcée | Alerte renforcée | Alerte renforcée |
| 01348 | SAINT-DIDIER-SUR-CHALARONNE | Saône Aval | Pas de restriction | Saône Aval | Pas de restriction | Pas de restriction | Pas de restriction |
| 01349 | SAINT-ELOI | Rivières de Dombes | Pas de restriction | Dombes – Sud | Alerte renforcée | Alerte renforcée | Alerte renforcée |
| 01350 | SAINT-ETIENNE-DU-BOIS | Rivières de Bresse | Pas de restriction | | | Pas de restriction | Pas de restriction |

| N° INSEE | Noms communes | Eaux superficielles | | Eaux souterraines | | Eau potable Usages économiques | Eau potable Usages domestiques |
|----------|-----------------------------------|------------------------|--------------------|--------------------------|--------------------|--------------------------------|--------------------------------|
| | | Zones d'alerte | Niveaux de gravité | Zones d'alerte | Niveaux de gravité | Niveaux de gravité | Niveaux de gravité |
| 01351 | SAINT-ETIENNE-SUR-CHALARONNE | Rivières de Dombes | Pas de restriction | Dombes – Certines – Nord | Alerte | Alerte | Alerte |
| 01352 | SAINT-ETIENNE-SUR-REYSSOUZE | Rivières de Bresse | Pas de restriction | | | Pas de restriction | Pas de restriction |
| 01354 | SAINT-GENIS-POUILLY | Rivières du Haut-Rhône | Pas de restriction | Pays de Gex | Pas de restriction | Pas de restriction | Pas de restriction |
| 01355 | SAINT-GENIS-SUR-MENTHON | Rivières de Dombes | Pas de restriction | Dombes – Certines – Nord | Alerte | Alerte | Alerte |
| 01356 | SAINT-GEORGES-SUR-RENON | Rivières de Dombes | Pas de restriction | Dombes – Certines – Nord | Alerte | Alerte | Alerte |
| 01357 | SAINT-GERMAIN-DE-JOUX | Rivières du Haut-Rhône | Pas de restriction | | | Pas de restriction | Pas de restriction |
| 01358 | SAINT-GERMAIN-LES-PAROISSES | Rivières du Bugey | Pas de restriction | | | Pas de restriction | Pas de restriction |
| 01359 | SAINT-GERMAIN-SUR-RENON | Rivières de Dombes | Pas de restriction | Dombes – Certines – Nord | Alerte | Alerte | Alerte |
| 01360 | SAINT-JEAN-DE-GONVILLE | Rivières du Haut-Rhône | Pas de restriction | Pays de Gex | Pas de restriction | Pas de restriction | Pas de restriction |
| 01361 | SAINT-JEAN-DE-NIOST | Rivières de Dombes | Pas de restriction | Plaine de l'Ain | Pas de restriction | Pas de restriction | Pas de restriction |
| 01362 | SAINT-JEAN-DE-THURIGNIEUX | Rivières de Dombes | Pas de restriction | Dombes – Sud | Alerte renforcée | Alerte renforcée | Alerte renforcée |
| 01363 | SAINT-JEAN-LE-VIEUX | Rivières du Bugey | Pas de restriction | Plaine de l'Ain | Pas de restriction | Pas de restriction | Pas de restriction |
| 01364 | SAINT-JEAN-SUR-REYSSOUZE | Rivières de Bresse | Pas de restriction | | | Pas de restriction | Pas de restriction |
| 01365 | SAINT-JEAN-SUR-VEYLE | Rivières de Dombes | Pas de restriction | Dombes – Certines – Nord | Alerte | Alerte | Alerte |
| 01367 | SAINT-JULIEN-SUR-REYSSOUZE | Rivières de Bresse | Pas de restriction | | | Pas de restriction | Pas de restriction |
| 01368 | SAINT-JULIEN-SUR-VEYLE | Rivières de Dombes | Pas de restriction | Dombes – Certines – Nord | Alerte | Alerte | Alerte |
| 01369 | SAINT-JUST | Rivières de Bresse | Pas de restriction | Dombes – Certines – Nord | Alerte | Alerte | Alerte |
| 01370 | SAINT-LAURENT-SUR-SAONE | Saône Aval | Pas de restriction | Saône Aval | Pas de restriction | Pas de restriction | Pas de restriction |
| 01371 | SAINT-MARCEL | Rivières de Dombes | Pas de restriction | Dombes – Sud | Alerte renforcée | Alerte renforcée | Alerte renforcée |
| 01372 | SAINT-MARTIN-DE-BAVEL | Rivières du Haut-Rhône | Pas de restriction | | | Pas de restriction | Pas de restriction |
| 01373 | SAINT-MARTIN-DU-FRENE | Rivières du Bugey | Pas de restriction | | | Pas de restriction | Pas de restriction |
| 01374 | SAINT-MARTIN-DU-MONT | Rivières de Bresse | Pas de restriction | Dombes – Certines – Nord | Alerte | Alerte | Alerte |
| 01375 | SAINT-MARTIN-LE-CHATEL | Rivières de Bresse | Pas de restriction | | | Pas de restriction | Pas de restriction |
| 01376 | SAINT-MAURICE-DE-BEYNOST (Plaine) | Rivières de Dombes | Pas de restriction | Dombes – Sud | | Pas de restriction | Pas de restriction |
| 01376 | SAINT-MAURICE-DE-BEYNOST (Dombes) | Rivières de Dombes | Pas de restriction | Dombes – Sud | Alerte renforcée | Alerte renforcée | Alerte renforcée |
| 01378 | SAINT-MAURICE-DE-GOURDANS | Rivières de Dombes | Pas de restriction | Plaine de l'Ain | Pas de restriction | Pas de restriction | Pas de restriction |
| 01379 | SAINT-MAURICE-DE-REMENS | Rivières du Bugey | Pas de restriction | Plaine de l'Ain | Pas de restriction | Pas de restriction | Pas de restriction |
| 01380 | SAINT-NIZIER-LE-BOUCHOUX | Rivières de Bresse | Pas de restriction | | | Pas de restriction | Pas de restriction |
| 01381 | SAINT-NIZIER-LE-DESERT | Rivières de Dombes | Pas de restriction | Dombes – Certines – Nord | Alerte | Alerte | Alerte |
| 01383 | SAINT-PAUL-DE-VARAX | Rivières de Dombes | Pas de restriction | Dombes – Certines – Nord | Alerte | Alerte | Alerte |
| 01384 | SAINT-RAMBERT-EN-BUGEY | Rivières du Bugey | Pas de restriction | | | Pas de restriction | Pas de restriction |
| 01385 | SAINT-REMY | Rivières de Dombes | Pas de restriction | Dombes – Certines – Nord | Alerte | Alerte | Alerte |
| 01386 | SAINT-SORLIN-EN-BUGEY | Rivières du Bugey | Pas de restriction | | | Pas de restriction | Pas de restriction |
| 01387 | SAINT-SULPICE | Rivières de Bresse | Pas de restriction | | | Pas de restriction | Pas de restriction |
| 01388 | SAINT-TRIVIER-DE-COURTES | Rivières de Bresse | Pas de restriction | | | Pas de restriction | Pas de restriction |
| 01389 | SAINT-TRIVIER-SUR-MOIGNANS | Rivières de Dombes | Pas de restriction | Dombes – Certines – Nord | Alerte | Alerte | Alerte |
| 01390 | SAINT-VULBAS | Rivières du Bugey | Pas de restriction | Plaine de l'Ain | Pas de restriction | Pas de restriction | Pas de restriction |
| 01342 | SAINTE-CROIX | Rivières de Dombes | Pas de restriction | Dombes – Sud | Alerte renforcée | Alerte renforcée | Alerte renforcée |
| 01353 | SAINTE-EUPHEMIE | Rivières de Dombes | Pas de restriction | Dombes – Sud | Alerte renforcée | Alerte renforcée | Alerte renforcée |
| 01366 | SAINTE-JULIE | Rivières du Bugey | Pas de restriction | Plaine de l'Ain | Pas de restriction | Pas de restriction | Pas de restriction |
| 01382 | SAINTE-OLIVE | Rivières de Dombes | Pas de restriction | Dombes – Certines – Nord | Alerte | Alerte | Alerte |
| 01391 | SALAVRE | Rivières de Bresse | Pas de restriction | | | Pas de restriction | Pas de restriction |
| 01392 | SAMOGNAT | Rivières du Bugey | Pas de restriction | | | Pas de restriction | Pas de restriction |
| 01393 | SANDRANS | Rivières de Dombes | Pas de restriction | Dombes – Certines – Nord | Alerte | Alerte | Alerte |
| 01396 | SAULT-BRENAZ | Rivières du Bugey | Pas de restriction | | | Pas de restriction | Pas de restriction |
| 01397 | SAUVERNY | Rivières du Haut-Rhône | Pas de restriction | Pays de Gex | Pas de restriction | Pas de restriction | Pas de restriction |
| 01398 | SAVIGNEUX | Rivières de Dombes | Pas de restriction | Dombes – Sud | Alerte renforcée | Alerte renforcée | Alerte renforcée |
| 01399 | SEGNY | Rivières du Haut-Rhône | Pas de restriction | Pays de Gex | Pas de restriction | Pas de restriction | Pas de restriction |
| 01400 | SEILLONNAZ | Rivières du Bugey | Pas de restriction | | | Pas de restriction | Pas de restriction |
| 01401 | SERGY | Rivières du Haut-Rhône | Pas de restriction | Pays de Gex | Pas de restriction | Pas de restriction | Pas de restriction |

| N° INSEE | Noms communes | Eaux superficielles | | Eaux souterraines | | Eau potable Usages économiques | Eau potable Usages domestiques |
|----------|------------------------|------------------------|--------------------|--------------------------|--------------------|--------------------------------|--------------------------------|
| | | Zones d'alerte | Niveaux de gravité | Zones d'alerte | Niveaux de gravité | Niveaux de gravité | Niveaux de gravité |
| 01402 | SERMOYER | Saône Aval | Pas de restriction | Saône Aval | Pas de restriction | Pas de restriction | Pas de restriction |
| 01403 | SERRIERES-DE-BRIORD | Rivières du Bugey | Pas de restriction | | | Pas de restriction | Pas de restriction |
| 01404 | SERRIERES-SUR-AIN | Rivières du Bugey | Pas de restriction | | | Pas de restriction | Pas de restriction |
| 01405 | SERVAS | Rivières de Dombes | Pas de restriction | Dombes – Certines – Nord | Alerte | Alerte | Alerte |
| 01406 | SERVIGNAT | Rivières de Bresse | Pas de restriction | | | Pas de restriction | Pas de restriction |
| 01407 | SEYSSEL | Rivières du Haut-Rhône | Pas de restriction | | | Pas de restriction | Pas de restriction |
| 01408 | SIMANDRE-SUR-SURAN | Rivières du Bugey | Pas de restriction | | | Pas de restriction | Pas de restriction |
| 01410 | SONTHONNAX-LA-MONTAGNE | Rivières du Bugey | Pas de restriction | | | Pas de restriction | Pas de restriction |
| 01411 | SOUCLIN | Rivières du Bugey | Pas de restriction | | | Pas de restriction | Pas de restriction |
| 01412 | SULIGNAT | Rivières de Dombes | Pas de restriction | Dombes – Certines – Nord | Alerte | Alerte | Alerte |
| 01215 | SURJOUX-LHOPITAL | Rivières du Haut-Rhône | Pas de restriction | | | Pas de restriction | Pas de restriction |
| 01415 | TALISSIEU | Rivières du Haut-Rhône | Pas de restriction | | | Pas de restriction | Pas de restriction |
| 01416 | TENAY | Rivières du Bugey | Pas de restriction | | | Pas de restriction | Pas de restriction |
| 01418 | THIL | Rivières de Dombes | Pas de restriction | | | Pas de restriction | Pas de restriction |
| 01419 | THOIRY | Rivières du Haut-Rhône | Pas de restriction | Pays de Gex | Pas de restriction | Pas de restriction | Pas de restriction |
| 01420 | THOISSEY | Saône Aval | Pas de restriction | Saône Aval | Pas de restriction | Pas de restriction | Pas de restriction |
| 01421 | TORCIEU | Rivières du Bugey | Pas de restriction | | | Pas de restriction | Pas de restriction |
| 01422 | TOSSIAT | Rivières de Bresse | Pas de restriction | Dombes – Certines – Nord | Alerte | Alerte | Alerte |
| 01423 | TOUSSIEUX | Rivières de Dombes | Pas de restriction | Dombes – Sud | Alerte renforcée | Alerte renforcée | Alerte renforcée |
| 01424 | TRAMOYES | Rivières de Dombes | Pas de restriction | Dombes – Sud | Alerte renforcée | Alerte renforcée | Alerte renforcée |
| 01427 | TREVOUX | Saône Aval | Pas de restriction | Saône Aval | Pas de restriction | Pas de restriction | Pas de restriction |
| 01426 | VAL-REVERMONT | Rivières de Bresse | Pas de restriction | | | Pas de restriction | Pas de restriction |
| 01428 | VALEINS | Rivières de Dombes | Pas de restriction | Dombes – Certines – Nord | Alerte | Alerte | Alerte |
| 01036 | VALROMEY-SUR-SERAN | Rivières du Haut-Rhône | Pas de restriction | | | Pas de restriction | Pas de restriction |
| 01033 | VALSERHONE | Rivières du Haut-Rhône | Pas de restriction | | | Pas de restriction | Pas de restriction |
| 01429 | VANDEINS | Rivières de Dombes | Pas de restriction | Dombes – Certines – Nord | Alerte | Alerte | Alerte |
| 01430 | VARAMBON | Rivières de Dombes | Pas de restriction | Plaine de l'Ain | Pas de restriction | Pas de restriction | Pas de restriction |
| 01431 | VAUX-EN-BUGEY | Rivières du Bugey | Pas de restriction | Plaine de l'Ain | Pas de restriction | Pas de restriction | Pas de restriction |
| 01432 | VERJON | Rivières de Bresse | Pas de restriction | | | Pas de restriction | Pas de restriction |
| 01433 | VERNOUX | Rivières de Bresse | Pas de restriction | | | Pas de restriction | Pas de restriction |
| 01434 | VERSAILLEUX | Rivières de Dombes | Pas de restriction | Dombes – Certines – Nord | Alerte | Alerte | Alerte |
| 01435 | VERSONNEX | Rivières du Haut-Rhône | Pas de restriction | Pays de Gex | Pas de restriction | Pas de restriction | Pas de restriction |
| 01436 | VESANCY | Rivières du Haut-Rhône | Pas de restriction | Pays de Gex | Pas de restriction | Pas de restriction | Pas de restriction |
| 01437 | VESCOURS | Rivières de Bresse | Pas de restriction | | | Pas de restriction | Pas de restriction |
| 01439 | VESINES | Saône Aval | Pas de restriction | Saône Aval | Pas de restriction | Pas de restriction | Pas de restriction |
| 01441 | VIEU-D'IZENAVE | Rivières du Bugey | Pas de restriction | | | Pas de restriction | Pas de restriction |
| 01443 | VILLARS-LES-DOBES | Rivières de Dombes | Pas de restriction | Dombes – Certines – Nord | Alerte | Alerte | Alerte |
| 01444 | VILLEBOIS | Rivières du Bugey | Pas de restriction | | | Pas de restriction | Pas de restriction |
| 01445 | VILLEMOTIER | Rivières de Bresse | Pas de restriction | | | Pas de restriction | Pas de restriction |
| 01446 | VILLENEUVE | Rivières de Dombes | Pas de restriction | Dombes – Sud | Alerte renforcée | Alerte renforcée | Alerte renforcée |
| 01447 | VILLEREVERSURE | Rivières du Bugey | Pas de restriction | | | Pas de restriction | Pas de restriction |
| 01448 | VILLES | Rivières du Haut-Rhône | Pas de restriction | | | Pas de restriction | Pas de restriction |
| 01449 | VILLETTE-SUR-AIN | Rivières de Dombes | Pas de restriction | Plaine de l'Ain | Pas de restriction | Pas de restriction | Pas de restriction |
| 01450 | VILLIEU-LOYES-MOLLON | Rivières de Dombes | Pas de restriction | Plaine de l'Ain | Pas de restriction | Pas de restriction | Pas de restriction |
| 01451 | VIRIAT | Rivières de Bresse | Pas de restriction | | | Pas de restriction | Pas de restriction |
| 01452 | VIRIEU-LE-GRAND | Rivières du Bugey | Pas de restriction | | | Pas de restriction | Pas de restriction |
| 01454 | VIRIGNIN | Rivières du Bugey | Pas de restriction | | | Pas de restriction | Pas de restriction |
| 01456 | VONGNES | Rivières du Haut-Rhône | Pas de restriction | | | Pas de restriction | Pas de restriction |
| 01457 | VONNAS | Rivières de Dombes | Pas de restriction | Dombes – Certines – Nord | Alerte | Alerte | Alerte |

Annexe 5 : mesures de restrictions temporaires des usages de l'eau adaptées à la situation de la ressource en eau, applicables sur l'ensemble des zones d'alerte du département de l'Ain (hors zone d'alerte Saône Aval)

Ressources non concernées

Les restrictions ne sont pas applicables aux :

- réserves d'eau déconnectées de la ressource en eau superficielle dès que la zone d'alerte « eaux superficielles » dans laquelle se situe l'ouvrage se trouve en situation de vigilance,
- réserves d'eau constituées des eaux de pluie récupérées,
- eaux du Rhône et de la Saône (cf. arrêté-cadre interdépartemental relatif à la gestion de la ressource en eau en période d'étiage sur l'axe Saône) et de leurs nappes d'accompagnement.

Toutefois, les usagers sont appelés à la sobriété dans l'utilisation de ces ressources afin qu'elles satisfassent leurs besoins le plus longtemps possible en période d'étiage.

Mesures de portée générale

Pour rappel, les prélèvements dans un cours d'eau pour alimenter un plan d'eau sont interdits du 15 juin au 30 septembre.

Débit réservé dans les cours d'eau : en application de l'article L.214-18 du code de l'environnement, tout ouvrage construit dans le lit d'un cours d'eau doit comporter des dispositifs maintenant dans ce lit un débit minimal garantissant en permanence la vie, la circulation et la reproduction des espèces vivant dans les eaux au moment de l'installation de l'ouvrage.

Les usages de l'eau provenant des réseaux d'eau potable publics et privés sont prioritairement réservés à la satisfaction des besoins en alimentation d'eau potable et à la défense contre l'incendie. Conformément à l'article L.2212-2 du code général des collectivités territoriales, il est de la responsabilité des maires de prendre les mesures nécessaires et de réglementer certains usages en fonction de l'évolution de la situation locale en matière d'approvisionnement en eau, dont l'objectif est de satisfaire prioritairement l'alimentation en eau potable.

Ces mesures ne s'appliquent pas dans le cadre de la sécurité publique (lutte contre l'incendie en particulier), des impératifs sanitaires.

Il est rappelé également que tout prélèvement d'eau d'un volume annuel supérieur à 1 000 m³ n'est autorisé que si l'utilisateur :

- dispose d'une autorisation de prélèvement au titre de l'article R.214-1 du code de l'environnement ;
- dispose d'un compteur volumétrique sans dispositif de remise à zéro (ou autre dispositif agréé) ;
- tient un registre des volumes prélevés (a minima mensuel).

Légende des usagers : P= Particulier, E= Entreprise, C= Collectivité, A= Exploitant agricole

| Ressources concernées | Usages | Mesures de restrictions temporaires des usages de l'eau | | | | | |
|---|--|---|--|---|---|---|---|
| | | Alerte | Alerte renforcée | P | E | C | A |
| Eaux superficielles, eaux souterraines, eau potable | Arrosage des massifs fleuris. Arrosage des plantes en pot | Interdit entre 11 h et 18 h Adaptation pour l'arrosage au goutte-à-goutte ou pied-à-pied : sans contrainte horaire | Interdit Adaptation pour l'arrosage au goutte-à-goutte ou pied-à-pied : autorisé entre 18 h et 11 h | X | X | X | X |
| Eaux superficielles, eaux souterraines, eau potable | Arrosage des espaces verts et pelouses | Interdit Adaptation pour les arbres et arbustes plantés en pleine terre depuis moins de 2 ans arrosage : autorisé entre 18 h et 11 h | Interdit Adaptation pour les arbres et arbustes plantés en pleine terre depuis moins de 2 ans arrosage : autorisé entre 21 h et 9 h | X | X | X | X |
| Eaux superficielles, eaux souterraines, eau potable | Arrosage des jardins potagers | Interdit de 11 h à 18 h | Interdit de 9 h à 21 h | X | X | X | X |
| Eaux superficielles, eaux souterraines, eau potable | Remplissage et vidange de piscines privées et bains à remous (de plus d'1 m ³) à usage unifamilial | Remplissage interdit sauf : • remise à niveau • première mise en eau si le chantier avait débuté avant les premières restrictions | | X | | | |
| Eaux superficielles, eaux souterraines, eau potable | Remplissage et vidange de piscines publiques ou privées à usage collectif (y compris les bains à remous) | Autorisé | Interdit Adaptation : • remise à niveau • premier remplissage • motif sanitaire ¹ nécessitant une vidange | X | X | X | |
| Eaux superficielles, eaux souterraines, eau potable | Structures de volume > 1 m ³ privées à usage collectif ² | Autorisé | Interdit | X | X | X | |

¹ Excès en produits chimiques (stabilisant, chlore, chloramines) et élimination de matières fécales et vomissures. Cf « Guide pratique sur l'auto-surveillance des piscines » de l'ARS

² Structures gonflables ou tubulaires hors sol nécessitant une vidange quotidienne pour raison sanitaire

| Ressources concernées | Usages | Mesures de restrictions temporaires des usages de l'eau | | | | | |
|---|---|---|---|---|---|---|---|
| | | Alerte | Alerte renforcée | P | E | C | A |
| Eau potable | Alimentation en eau potable des populations (usages prioritaires : santé, salubrité, sécurité civile) | Pas de limitation, sauf arrêté municipal spécifique | | X | X | X | X |
| Eaux superficielles, eaux souterraines, eau potable | Lavage de véhicules chez les particuliers | Interdit à titre privé à domicile | | X | X | | |
| Eaux superficielles, eaux souterraines, eau potable | Nettoyage des voiries, trottoirs et autres surfaces imperméabilisées | Interdit Adaptation : autorisé pour les collectivités ou les entreprises de nettoyage professionnel si impératif sanitaire ou sécuritaire. Utilisation de balayeuse-laveuse automatique obligatoire. | | X | X | X | X |
| Eaux superficielles, eaux souterraines, eau potable | Lavage des façades et toitures | Interdit Adaptation : autorisé pour les collectivités ou les entreprises de nettoyage professionnel | | X | X | X | X |
| Eaux superficielles, eaux souterraines, eau potable | Alimentation des fontaines publiques et privées d'ornement | L'alimentation des fontaines publiques et privées en circuit ouvert est interdite, dans la mesure où cela est techniquement possible. Interdiction de prélèvement sauf abreuvement des animaux. | | X | X | X | |
| Eaux superficielles, eaux souterraines, eau potable | Arrosage des terrains de sport (y compris les hippodromes) | Interdit entre 9 h et 21 h | | X | X | X | |
| Eaux superficielles, eaux souterraines, eau potable | Centres équestres et carrières équestres | Interdiction d'arrosage des pistes et des carrières entre 10 h et 18 h | Interdiction d'arrosage des pistes et des carrières entre 10 h et 22 h ou limitation des prélèvements quotidien pour arriver à 50 % de réduction en volume quotidien à prouver en cas de contrôle | X | X | X | X |

| Ressources concernées | Usages | | Mesures de restrictions temporaires des usages de l'eau | | | | | |
|---|---|---|--|--|---|---|---|---|
| | | | Alerte | Alerte renforcée | P | E | C | A |
| Eaux superficielles, eaux souterraines, eau potable | Arrosage des golfs (Conformément à l'accord cadre golf et environnement 2019-2024) | | Interdit de 8 h à 20 h, de façon à diminuer la consommation d'eau sur le volume hebdomadaire de 15 à 30 % Un registre de prélèvement devra être rempli hebdomadairement pour l'irrigation. | Interdit Sauf les greens et les départs Réduction des consommations d'au moins 60 % sur le volume hebdomadaire Un registre de prélèvement devra être rempli hebdomadairement pour l'irrigation. | X | X | X | |
| Eaux superficielles, eaux souterraines, eau potable | Lavage de véhicules par des professionnels (stations de lavage ou professionnels disposant de leur propre système de lavage de véhicules) | Pour tous les dispositifs | Obligation : • d'affichage des mesures de restrictions temporaires des usages de l'eau qui s'appliquent et des équipements en place (portiques, haute pression et/ou système équipé d'un recyclage de l'eau) pour les stations professionnelles ouvertes au public • de rendre inutilisable les pistes de lavage faisant l'objet d'une interdiction d'utilisation En cas d'infraction, la responsabilité est aussi bien portée par le client que par l'entreprise de station de lavage. La profession des laveurs automobiles établit avant le 1er avril de chaque année la liste des stations de lavage équipées de système de recyclage (avec un taux supérieur à 70 %). | | | X | | |
| | | Professionnels disposant de portiques | | Programme ECO autorisé Autres programmes interdits | X | X | X | X |
| | | Professionnels disposant de lances « haute pression » Professionnels disposant d'un système équipé d'un recyclage de l'eau (minimum 70 % d'eau recyclée) | | Autorisé | X | X | X | X |

| Ressources concernées | Usages | Mesures de restrictions temporaires des usages de l'eau | | | | | |
|---|---|---|------------------|---|---|---|---|
| | | Alerte | Alerte renforcée | P | E | C | A |
| Eaux superficielles, eaux souterraines, eau potable | <p>Activités industrielles (dont ICPE), commerciales et artisanales consommant – plus de 1 000 m³/an dans le milieu ou – plus de 7 000 m³/an pour le total prélevé (réseau d'eau potable et milieu).</p> | <p>Les réductions de prélèvement s'entendent, sauf indication contraire, sur les prélèvements nets (prélèvements et rejets dans la même masse d'eau). Le prélèvement dans le réseau d'adduction (eau potable) n'est pas considéré comme étant effectué dans la même masse d'eau que le rejet.</p> <p>Les opérations exceptionnelles consommatrices d'eau et génératrices d'eaux polluées sont reportées (exemple d'opération de nettoyage grande eau).</p> <p>Sont exemptés des mesures de réduction progressives chiffrées prévues par le présent arrêté : • les établissements qui disposent d'un arrêté préfectoral comportant des prescriptions relatives aux économies d'eau à réaliser en cas de sécheresse, sous réserve que cet arrêté conduise à des réductions effectives en fonction des différents seuils, au-delà des simples mesures génériques (arrosage, fontaines, lavage, sensibilisation). Dans ce cas, l'arrêté préfectoral prévaut. • les établissements pouvant démontrer que leurs besoins en eau utilisée pour le procédé de fabrication ont été réduits au minimum (mise en œuvre des techniques les plus économes du secteur d'activité, respect d'une valeur de consommation spécifique reconnue pour le secteur d'activité, etc.). Ces établissements veilleront toutefois à optimiser leur gestion de l'eau par des mesures adaptées, tel qu'un ordonnancement de la production.</p> <p>Les établissements ICPE déclarent à l'inspection qu'ils relèvent de ce cadre particulier d'application et tiennent à la disposition de l'inspection des installations classées un Plan de Sobriété Hydrique (PSH) argumenté permettant de le justifier. Ce PSH sera à mettre à jour a minima tous les ans. La trame type à suivre sera mise à disposition par l'inspection des installations classées sur le site internet de la DREAL Auvergne-Rhône-Alpes. Le préfet peut décider de lever cette adaptation s'il considère que les mesures de réduction proposées dans le PSH sont insuffisantes.</p> <p>Pour les ICPE soumises à autorisation ou enregistrement et dont le prélèvement d'eau total annuel est supérieur à 10 000 m³ :</p> <ul style="list-style-type: none"> en situation d'alerte renforcée et de crise, une déclaration hebdomadaire est à réaliser selon les dispositions de l'arrêté ministériel du 30 juin 2023. pour celles faisant l'objet des exemptions susvisées, les arrêtés préfectoraux comportant des prescriptions relatives aux économies d'eau ou les PSH doivent avoir pour objectif cible des réductions de prélèvement de 5 % en situation d'alerte, 10 % en situation d'alerte renforcée et 25 % en situation de crise. | | | X | X | X |

| Ressources concernées | Usages | Mesures de restrictions temporaires des usages de l'eau | | | | | |
|---|---|---|--|---|---|---|---|
| | | Alerte | Alerte renforcée | P | E | C | A |
| Eaux superficielles, eaux souterraines, eau potable | Activités industrielles (dont ICPE), commerciales et artisanales consommant – plus de 1 000 m ³ /an dans le milieu ou – plus de 7 000 m ³ /an pour le total prélevé (réseau d'eau potable et milieu). | Registre hebdomadaire tenu à disposition des services de contrôle Réduction des prélèvements nets de 25 % par rapport au volume de référence ³ | Registre quotidien pour tout prélèvement net supérieur à 100 m ³ /j. Dans le cas contraire, registre hebdomadaire tenu à disposition des services de contrôle Pour les pour les ICPE soumises à l'arrêté ministériel 30 juin 2023 susvisé, déclaration hebdomadaire à réaliser selon les dispositions de cet arrêté ministériel. Réduction des prélèvements nets de 50 % par rapport au volume de référence ⁴ | | X | X | X |
| Eaux superficielles, eaux souterraines, eau potable | Activités industrielles (dont ICPE), commerciales et artisanales consommant – moins de 1 000 m ³ /an dans le milieu et – moins de 7 000 m ³ /an pour le total prélevé (réseau d'eau potable et milieu). | Mettre en œuvre des dispositions au moins temporaires de réduction des prélèvements d'eau et limiter au maximum les consommations. Les opérations exceptionnelles consommatrices d'eau et génératrices d'eaux polluées sont reportées. Mise en place d'un registre hebdomadaire des prélèvements nets tenu à disposition des services de contrôle. Pour les activités disposant d'un arrêté préfectoral fixant des dispositions quantitatives spécifiques à la sécheresse, ces dernières s'appliqueront. | | X | X | X | |

³ Pour les ICPE soumises à l'arrêté ministériel 30 juin 2023 susvisé, ce volume de référence est défini dans l'arrêté ministériel. Pour les autres usages industriels, artisanaux et commerciaux, ce volume de référence est défini par la consommation moyenne hebdomadaire « normale » représentative qui précède le franchissement du seuil d'alerte (en fonctionnement normal) ou, si inadapté, à la consommation moyenne hebdomadaire à période de production équivalente.

| Ressources concernées | Usages | Mesures de restrictions temporaires des usages de l'eau | | | | | |
|---|---|--|---|---|---|---|---|
| | | Alerte | Alerte renforcée | P | E | C | A |
| Eaux souterraines, eau potable | Prélèvements d'eau à usage agricole à partir d'eaux souterraines hors horticulture | <p>POUR LES CULTURES DE CÉRÉALES, OLÉAGINEUX ET PROTÉAGINEUX</p> <p>Réseaux collectifs : SOIT interdiction de prélèvement du samedi 12 h au lundi 6 h SOIT réduction du débit de référence de 25 % sur chaque station de pompage au choix au moment du passage en alerte et pour toute la période d'alerte.⁴</p> <p>Irrigants individuels : SOIT interdiction de prélèvement du samedi 12 h au lundi 6 h. SOIT interdiction de prélèvement, chaque jour, de 11 h à 17 h, au choix au moment du passage en alerte et pour toute la période d'alerte.⁵</p> <p>POUR LES AUTRES CULTURES Interdiction de prélèvement entre 11 h et 17 h</p> | Interdiction de prélèvement entre 7 h et 19 h | | | | X |
| Eaux superficielles, eaux souterraines, eau potable | Prélèvements d'eau pour l'horticulture ⁶ , les cultures expérimentales des organismes scientifiques, agricoles ou universitaires | Interdiction de prélèvement entre 13 h et 17 h du lundi au samedi et entre 10 h et 18 h le dimanche Adaptation : pas de limitation horaire si utilisation de système d'irrigation localisée (type goutte-à-goutte, micro-aspersion), paillage sur une épaisseur minimale de 5 cm | Interdiction de prélèvement entre 13 h et 17 h du lundi au samedi et entre 10 h et 18 h le dimanche <u>et</u> limitation des prélèvements quotidiens à 12 h par jour maximum (enregistrement obligatoire des horaires d'arrosage au quotidien) Adaptation : pas de limitation horaire si | | | | X |

4 Le débit de référence d'une station est égal à la somme des débits souscrits.

Par défaut, la 1^{re} modalité s'applique

Si la 2^{de} modalité est retenue :

- L'ASIA doit signaler, par station de pompage, le choix de cette option à la DDT, dans les 48 h après la parution du 1er arrêté plaçant une zone d'alerte en situation d'alerte ;
- L'ASIA doit enregistrer les débits de la station de pompage à pas de temps horaire à minima et les tenir à disposition des services de contrôle.

5 Par défaut, la 1^{re} modalité s'applique.

Si la 2^{de} modalité est retenue, l'irrigant doit signaler le choix de cette option à la DDT, dans les 48 h après la parution du 1er arrêté plaçant une zone d'alerte en situation d'alerte.

6 L'horticulture désigne la branche de l'agriculture consacrée à la culture de plantes potagères ou ornementales. Les secteurs de l'horticulture se divisent en cinq activités économiques :

- l'horticulture maraîchère (ou le maraîchage), pour la production des légumes,
- l'arboriculture fruitière, pour la production de fruits,
- la floriculture, pour la production de plantes ornementales et de fleurs,
- la pépinière, pour la production d'espèces ligneuses, arbres et arbustes d'ornement ou non,
- la serriculture, pour la production maraîchère, floricole et de pépinière en serre.

| Ressources concernées | Usages | Mesures de restrictions temporaires des usages de l'eau | | | | | | | |
|--|---|--|--|---|---|---|---|---|---|
| | | Alerte | Alerte renforcée | P | E | C | A | | |
| | | Adaptation : le bassinage ⁷ des cultures est autorisé aux heures chaudes de la journée entre 12 et 18 h | utilisation de système d'irrigation localisée (type goutte-à-goutte, micro-aspersion), paillage sur une épaisseur minimale de 5 cm Adaptation : le bassinage ⁸ des cultures est autorisé aux heures chaudes de la journée entre 12 et 18 h | | | | | | |
| Toutes ressources | Abreuvement des animaux | Pas de limitation, sauf arrêté spécifique | | | | | | | X |
| Eaux superficielles, eaux souterraines | Mesures relatives aux plans d'eau : • prélèvement dans les eaux superficielles et nappes d'accompagnement. • prélèvement dans eaux souterraines | Interdit Adaptation : autorisé pour les appoints en eau nécessaires pour les exploitants inscrits à la MSA. Si le plan d'eau est utilisé pour l'irrigation se référer à l'usage « prélèvement d'eau à usage agricole ». Rappel : les prélèvements dans un cours d'eau pour alimenter un plan d'eau sont interdits du 15 juin au 30 septembre. Le remplissage des plans d'eau à partir des eaux souterraines n'est autorisé que pour les bassins de production d'alevins de moins de 5 mois. | | | | X | X | X | X |

⁷ Le bassinage des cultures est utile pour maintenir une hygrométrie favorable aux plantes et réduire la température de l'air lorsque les températures sont élevées. Le bassinage est un cycle d'aspersion de courte durée (on apporte à peine 1 mm d'eau) suivi d'un arrêt de l'aspersion. Ce cycle est réalisé à plusieurs reprises pendant les périodes chaudes, permettant ainsi de remonter l'hygrométrie et de diminuer la température. Il ne s'agit pas d'un arrosage, car le temps court de l'aspersion ne permet pas d'humidifier le substrat. Un indicateur pour savoir quand arrêter le bassinage est l'observation du sol sous le feuillage des plantes cultivées. Lorsque le sol est mouillé et donc qu'il change de couleur, on peut arrêter l'aspersion.